

平地
低開工開発地区
農村地域
稀少指定区間



区画線工平面図 (1/2) S=1:500

板 野 郡

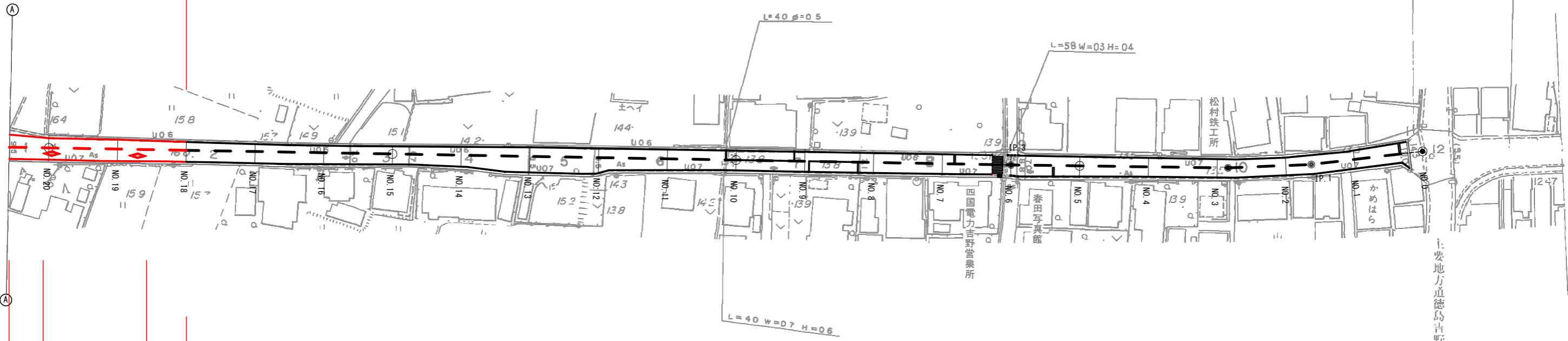
吉 野 町

西 条

施工延長 L=324.2m

② 外側線(実線・白・W=15m) L=51.3m
② 車道中央線(破線・白・W=15cm) L=25.6m

① 文字・記号・矢印
(横断歩道予告標示) N=2
④ 外側線(実線・白・W=15m) L=51.6m



不明 共架式 傘光水張ランフ
自動点滅器 不明 不明

主要地方道徳島吉野線

※既設構造物を確認し
監督員と協議を行い施工すること。

工事名	R6百士 宮川内牛島停車場線
路線名等	阿波・吉野西条区画線工事(2)
工事箇所	(一) 宮川内牛島停車場線
区画名	阿波市吉野町西条(第2分割)
図面名	区画線工平面図 (1/2)
縮尺	1:500 図面番号 1/3
会社名	
事業者名	徳島県東部県土整備局<吉野川>

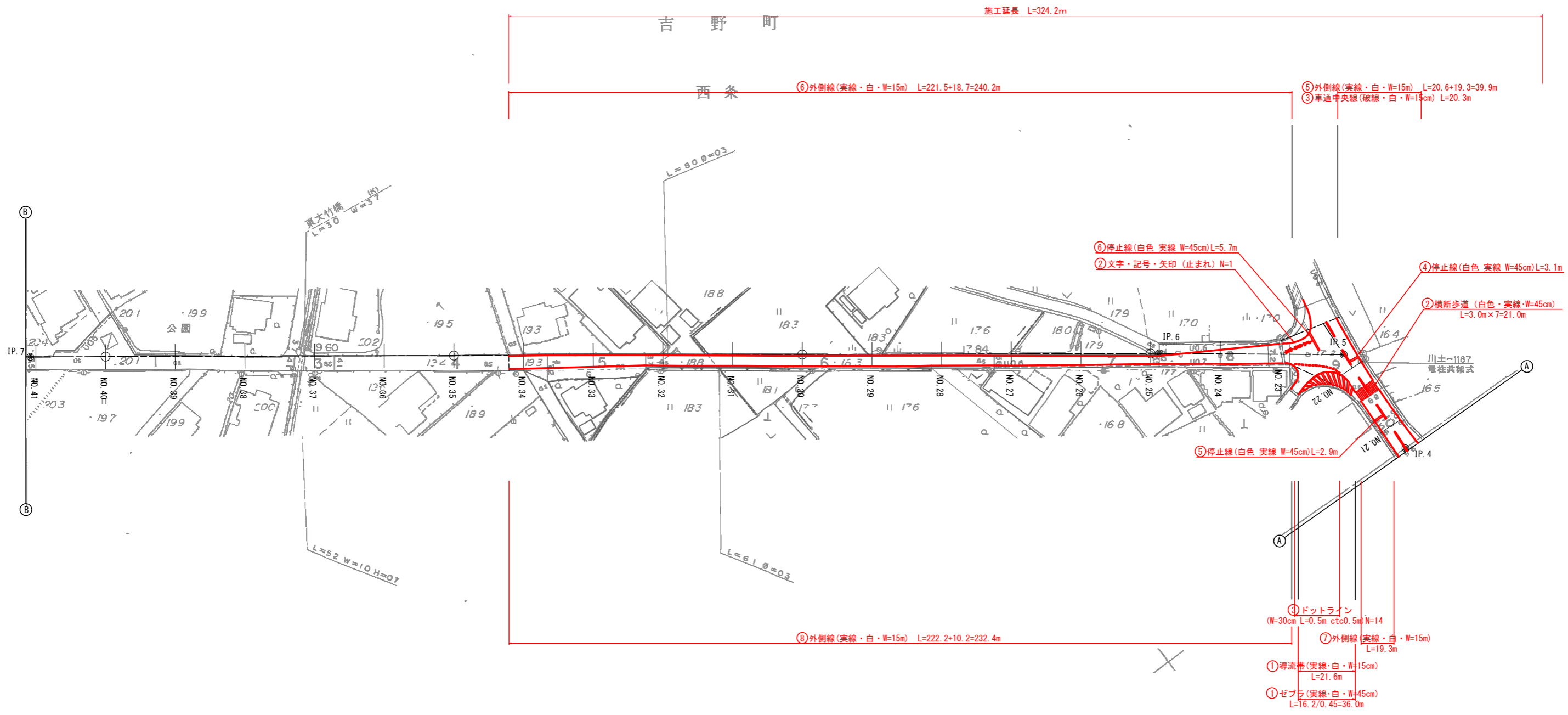
区画線工平面図 (2/2) S=1:500

板野郡

吉野町

西条

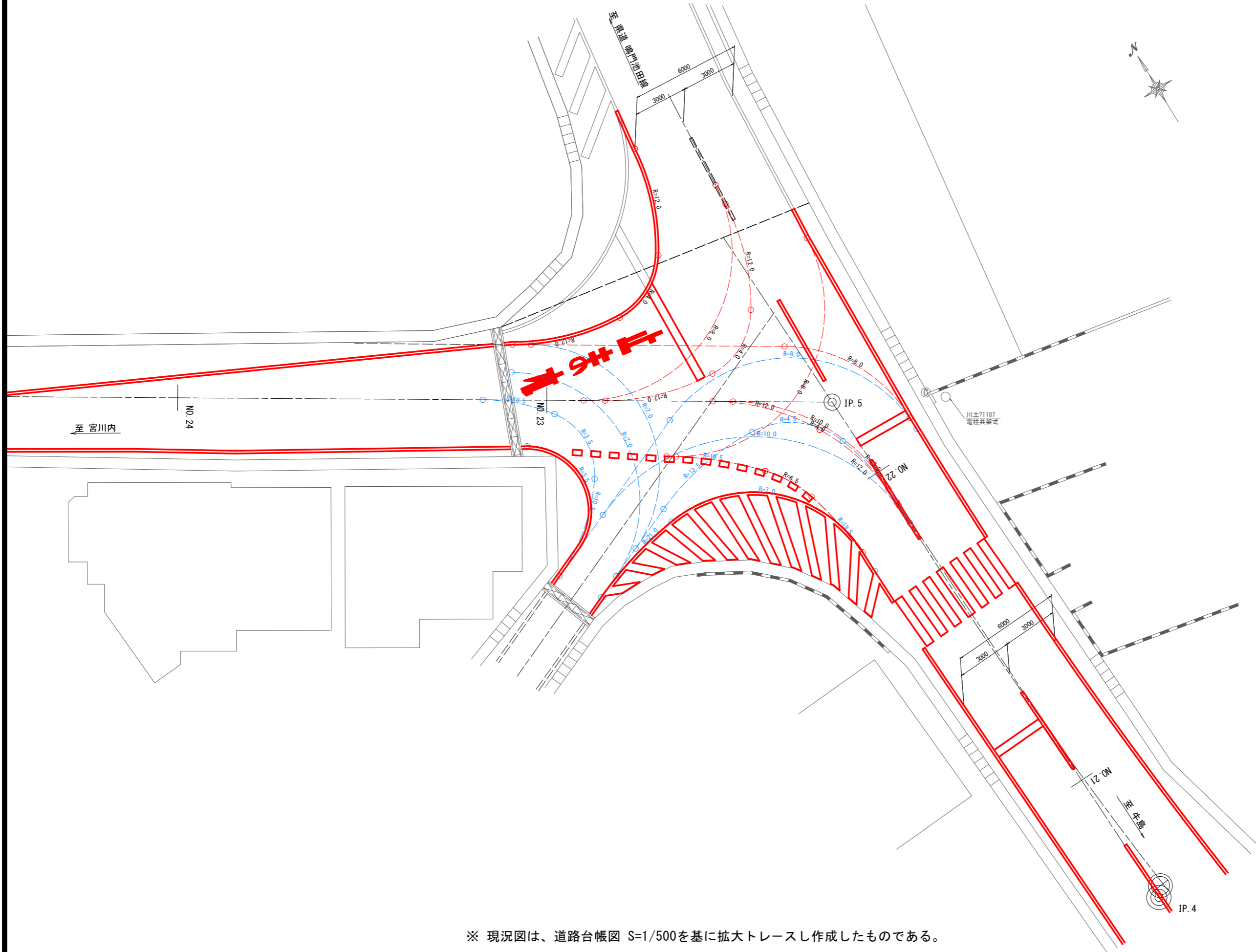
平地
低開工開発地区
農村地域
短少指定区間



※既設構造物を確認し
監督員と協議を行い施工すること。

工事名	R6百士 宮川内牛島停車場線 阿波・吉野西条区画線工事(2)
路線名等	(一) 宮川内牛島停車場線
工事箇所	阿波市吉野町西条(第2分割)
図面名	区画線工平面図 (2/2)
縮尺	1:500 図面番号 2/3
会社名	
事業者名	徳島県東部県土整備局<吉野川>

交差点軌跡図 S=1:100



※ 現況図は、道路台帳図 S=1/500を基に拡大トレースし作成したものである。

工事名	R 6 吉土 宮川内牛島停車場線 阿波・吉野西条区画線工事 (2)		
路線名等	(一) 宮川内牛島停車場線		
工事箇所	阿波市吉野町西条 (第2分割)		
図面名	交差点軌跡図		
縮尺	1 : 100	図面番号	3 / 3
会社名			
事業者名	徳島県東部県土整備局<吉野川>		